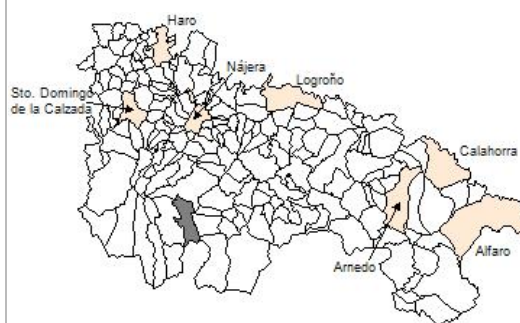


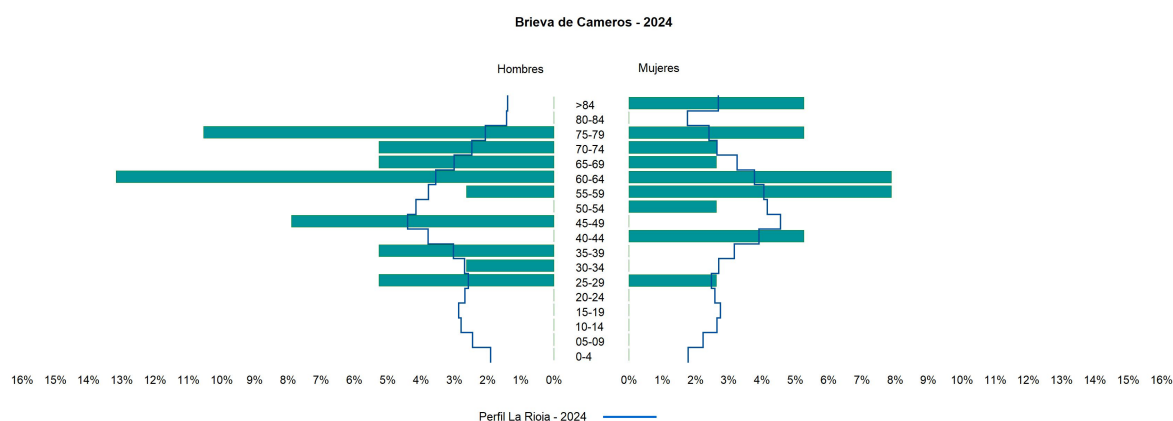
1. Datos Generales

Código INE	26032
Municipio	Brieva de Cameros
Partido judicial	Logroño
Zona de salud	Nájera
Superficie municipal (Km2)	46,15
Altitud máx. del núcleo de población principal (m)	963
Distancia a la capital	63
Número de núcleos	2



2. Evolución Demográfica

Padrón	2022	2023	2024
Total	46	43	38
Hombres	30	27	22
Mujeres	16	16	16
Densidad	1,0	0,9	0,8
Extranjeros			



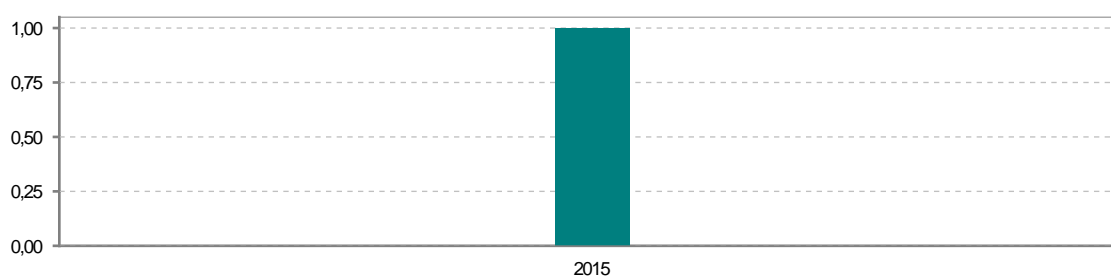
3. Índices y tasas de Población (1/1/2024)

	Brieva de Cameros	La Rioja
Ratio de feminidad (Total Mujeres / Total Hombres) x 100	72,73	102,64
Índice de infancia (Pob. de 0 a 14 / Pob. Total) x 100		13,34
Índice de tendencia (Pob. de 0 a 4 / Pob. de 5 a 9) x 100		79,34
Índice de juventud (Pob. de 15 a 29 / Pob. total) x 100	7,89	15,32
Índice de longevidad (Pob. > 84 / Pob. > 64) x 100	14,29	17,48
Índice de vejez (Pob. >= 65 / Pob. Total) x 100	36,84	22,12
Tasa de dependencia ((Pob. < 16 + Pob. > 64) / Pob. de 16 a 64) x 100	58,33	57,66
Tasa de reemplazo (Pob. de 20 a 29 / Pob. de 55 a 64) x 100	25,00	68,84
Tasa de maternidad (Pob. de 0 a 4 / Mujeres de 15 a 49) x 100		17,20
Tasa de residentes extranjeros (Total extranjeros / Pob. Total) x 100		14,42

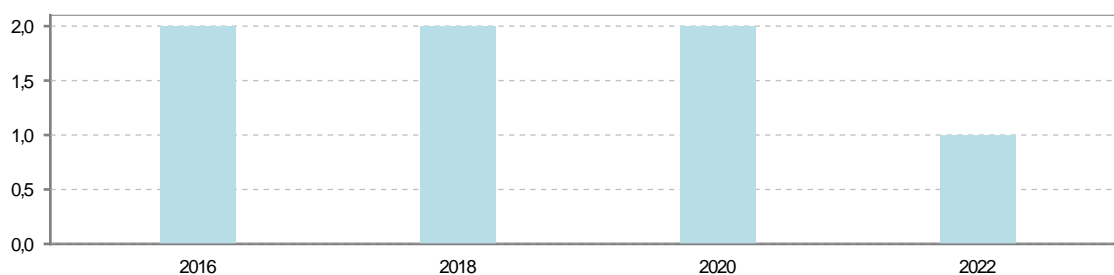
4. Movimiento Natural de la Población

	2018	2019	2020	2021	2022	2023
Nacimientos						
Defunciones	2		2		1	
Matrimonios						1
Crecimiento vegetativo	-2		-2		-1	

Nacimientos

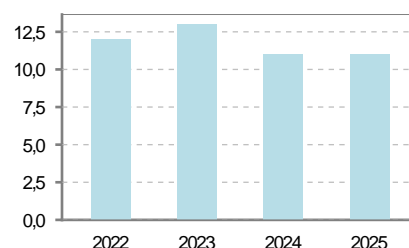


Defunciones

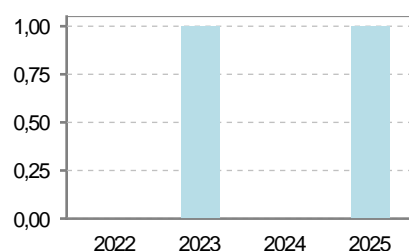


5. Mercado Laboral. (a 31 de marzo)

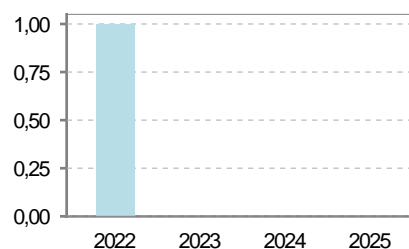
Afiliados	2022	2023	2024	2025
Total	12	13	11	11
R.General y otros	6	7	5	5
Autónomo no agrario	4	4	4	4
Autónomo agrario	2	2	2	2



Contratos	2022	2023	2024	2025
Total		1		1
Hombres		1		
Mujeres				1



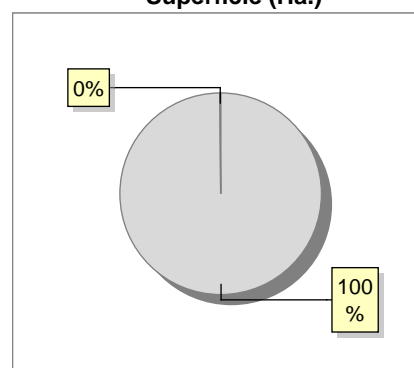
Paro registrado	2022	2023	2024	2025
Total	1			
Hombres	1			
Mujeres				



6. Catastro (2024)

Titulares		Unidades Urbanas	
Urbano	205	Industrial	84
Rústico	169	Residencial	106
Urbano/Rústico	283	Terciario y comercial	3
Unidades Rústicas		Equipamiento	5
Parcelas	1.012	Suelo vacante	70
Subparcelas	1.058	Edificio Singular	0
Valor Catastral Rústico		Superficie Urbana	
Valor (Miles de Euros)	595,99	Superficie edificada	2,52
		Superficie sin edificar	3,51
Valor Catastral Urbano (Miles de Euros)			
Valor catastral del suelo	765,59		
Valor catastral de la construcción	2.643		

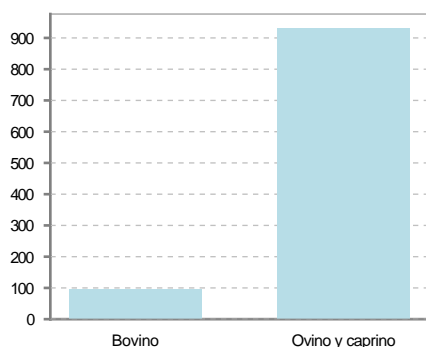
Superficie (Ha.)



- Superficie rústica (Ha.)
- Superficie urbana (Ha.)

7. Ganadería (2024)

	Cabezas ganaderas	Unidades ganaderas
Aves		
Gallinas		
Pollos		
Bovinos	96	91,20
Terneros de cebo	12	7,20
Vacas de carne	84	84,00
Vacas de ordeño		
Conejas		
Conejas		
Ovinos y Caprinos	930	139,50
Cabras	40	6,00
Ovejas	890	133,50
Porcinos		
Cerdas		
Cerdos de cebo		



8. Distribución General del Terreno -Ha. (2023)

	Total	Regadío	Secano
Total Municipal	4.615	1	4.614
Tierras de cultivo	1	1	
Barbecho y otras tierras			
Cultivos herbáceos	1	1	
Cultivos leñosos			
Aprovechamiento pastos	2.110		2.110
Eriales	20		20
Pastizales permanentes	2.031		2.031
Prados permanentes	43		43
Prados y pastizales naturales	16		16
Superficie agraria no utilizada			
Baldíos			
Cultivos permanentes	..		
Superficies forestales arboladas	2.166		2.166
Espartizal			
Monte abierto	18		18
Monte leñoso	1.005		1.005
Monte maderable	1.143		1.143
Superficie ni agraria ni forestal	338		338
Ríos y lagos	57		57
Superficie no agrícola	92		92
Terreno improductivo	189		189

9. Cultivos herbáceos -Ha. (2023)

	Secano	Regadío	Total
Total cultivos herbáceos		1	1
Cereales grano			
Leguminosas grano			
Patata			
Cultivos industriales			
Flores y plantas			
Cultivos forrajeros			
Hortalizas		1	1

10. Cultivos leñosos -Ha. (2023)

	Secano	Regadío	Total
Total cultivos leñosos			
Cítricos			
Frutales			
Viñedo			
Olivar			
Otros cultivos leñosos			
Viveros			

11. Entidades Financieras

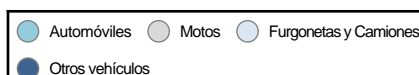
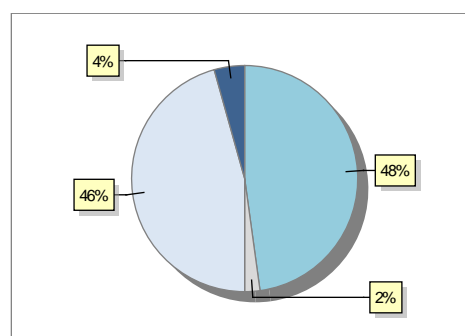
	2022	2023	2024
Entidades financieras de Depósito	0	0	0
Entidades Financieras de Crédito	0	0	0

12. Salud

	2022	2023	2024
Centros de salud	0	0	0
Consultorios	1	1	1
Farmacias	0	0	0
Botiquines	0	0	0

13. Parque de Vehículos

	2020	2021	2022	2023
Total vehículos	51	50	47	46
Automóviles	28	26	24	22
Motos	1	1	1	1
Furgonetas y Camiones	20	21	20	21
Autobuses	0	0	0	0
Tractores industriales	0	0	0	0
Otros vehículos	2	2	2	2



14. Espacios Deportivos

	2024
Campos de tiro	0
Campos de golf	0
Campos de fútbol	1
Rocodromos	0
Pistas de petanca	0
Pistas de padel	0
Pistas de atletismo	0
Piscinas cubiertas	0
Pistas de squash	0
Pistas polideportivas	0
Pistas de tenis	0
Piscinas al aire libre	0
Pabellones polideportivos	0
Pabellones con fronton	0
Frontones	1

15. Turismo (2024)

	Establecimientos	Habitaciones	Plazas
Hoteles			
Casas rurales			
Restaurantes			
Hostales			
Pensiones			
Turismo activo			
Agencias de viajes			
Apartamentos			
Campings			
Albergues turísticos			
Viviendas de uso turístico	1		
Empresas organizadoras de congresos y reuniones			

16. Conectividad: Banda ancha Fija

Entidad Municipal	Caudal de Bajada	Fibra optica de centralita	Fibra optica hasta el Hogar
Brieva de Cameros	<1Mb	NO	NO

17. Conectividad: Banda ancha Movil

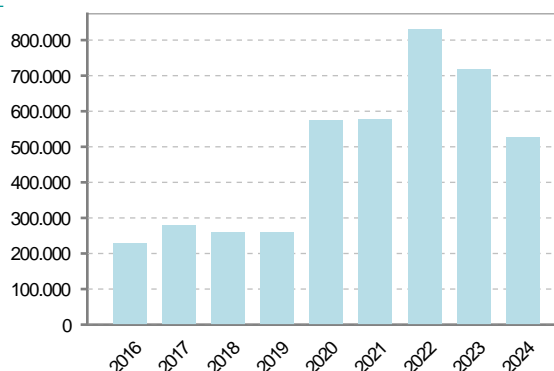
Entidad Municipal	Caudal de Bajada	UMTS
Brieva de Cameros		NO

18. Presupuestos Municipales

Gastos por capitulos

Gastos de Personal	67.000
Gastos en Bienes Corrientes y Servicios	78.350
Gastos Financieros	150
Transferencias Corrientes	47.200
Inversiones Reales	334.000
Transferencias de Capital	0
Activos Financieros	0
Pasivos Financieros	0

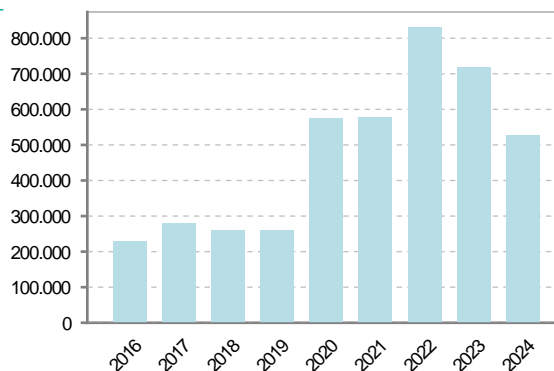
Gastos



Ingresos por capitulos

Impuestos Directos	19.120
Impuestos Indirectos	1.500
Tasas y Otros Ingresos	26.680
Transferencias Corrientes	154.300
Ingresos Patrimoniales	60.100
Enajenacion de Inversiones Reales	0
Transferencias de Capital	265.000
Activos Financieros	0
Pasivos Financieros	0

Ingresos



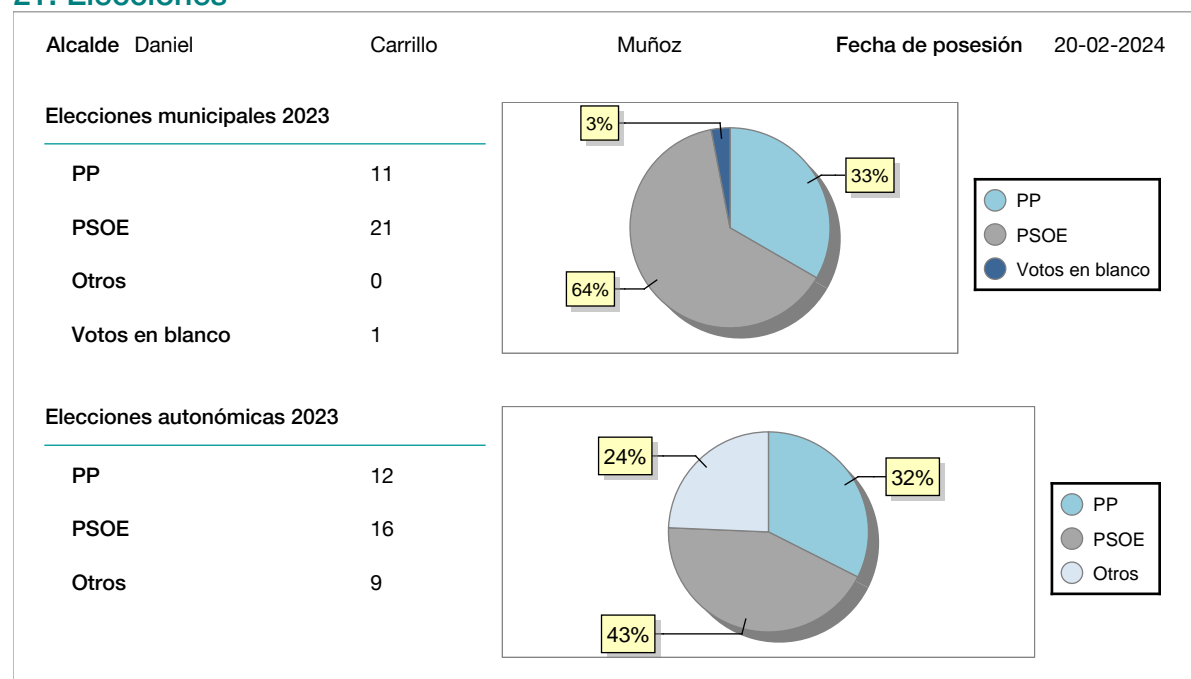
19. Educación - Curso 2024 / 2025 - Centros públicos

Educación Infantil 2º Ciclo, Primaria y Especial		ESO, Bachillerato y Ciclos Formativos	
Institución educativa		Institución educativa	
CRA	Sin centro rural agrupado	Centros	0
Colegios	0	Alumnado	
Alumnado		ESO	0
Alumnos	0	Bachillerato	0
		Ciclos Formativos	0
Alumnos			
SIN DATOS			

20. Educación - Curso 2024 / 2025 - Centros privados

Educación Infantil 2º Ciclo, Primaria y Especial		ESO, Bachillerato y Ciclos Formativos	
Institución educativa		Institución educativa	
Colegios	0	Centros	0
Alumnado		Alumnado	
Alumnos	0	ESO	0
		Bachillerato	0
		Ciclos Formativos	0
Alumnos			
SIN DATOS			

21. Elecciones



22. Renta Media

	2021	2022
Media de la renta por unidad de consumo		
Renta neta media por hogar	27.693	27.937